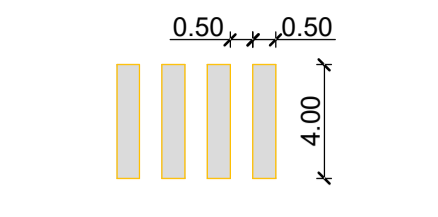
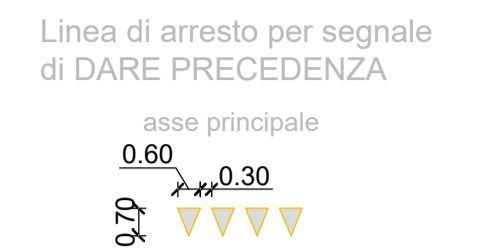


Posizionare a 60 m
dall'intersezione

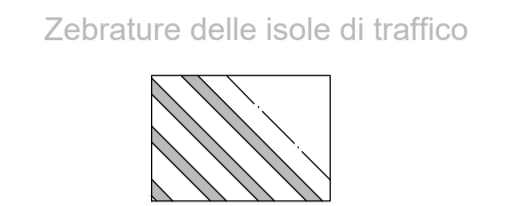
Attraversamenti pedonali



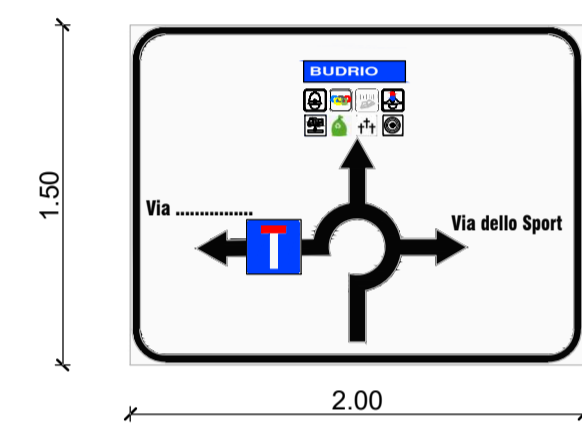
N.B. : Le indicazioni dei cartelli stradali verranno concordate con l'Amministrazione Comunale di Castenaso.



N.B. : Tutti i segnali insistenti su marciapiedi o comunque su percorsi pedonali devono presentare un'altezza libera di 2.20m
Tutti i segnali insistenti su piste ciclabili devono presentare un'altezza libera di 2.50m



SEGNALLETICA STRADALE DI NUOVO PROGETTO

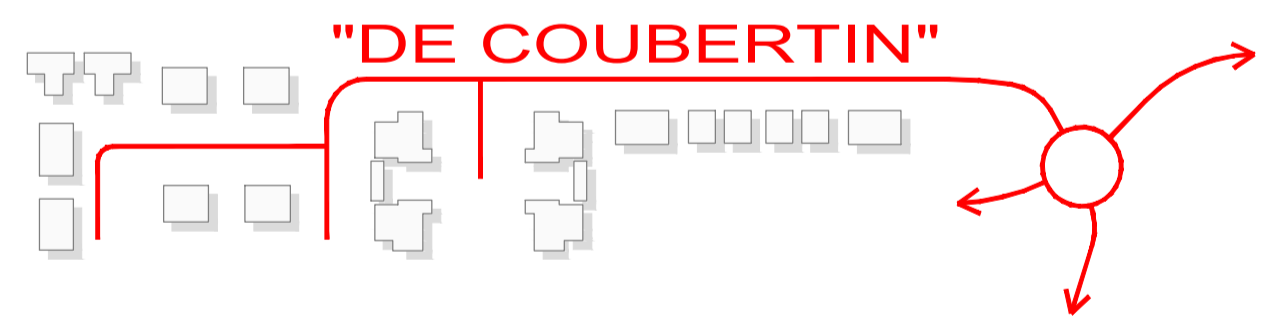


I cartelli di preavviso sono posti a



COMUNE DI CASTENASO
PROVINCIA DI BOLOGNA

PIANO URBANISTICO ATTUATIVO DI INIZIATIVA PRIVATA COMPARTO:



SOGGETTO ATTUATORE
Castenaso Immobiliare s.r.l.

PROGETTO VIABILITA':



Direttore tecnico:
Ing. Mario Chinni (Albo Ingegneri BO - 4776/A)
Ing. Giorgio Fantini (Albo Ingegneri BO - 6145/A)
Gruppo di lavoro:
Ing. Cristina Osti
Ing. Antonio Rovito

PROGETTO ARCHITETTONICO:
Ing. Luca Magri Arch. William Berti

DATA: 16 maggio 2022

SCALA: 1:500

ELABORATO:

B.10.1.4

OGGETTO:

OPERE DI URBANIZZAZIONE
SEGNALETICA ROTATORIA